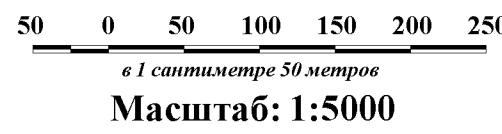
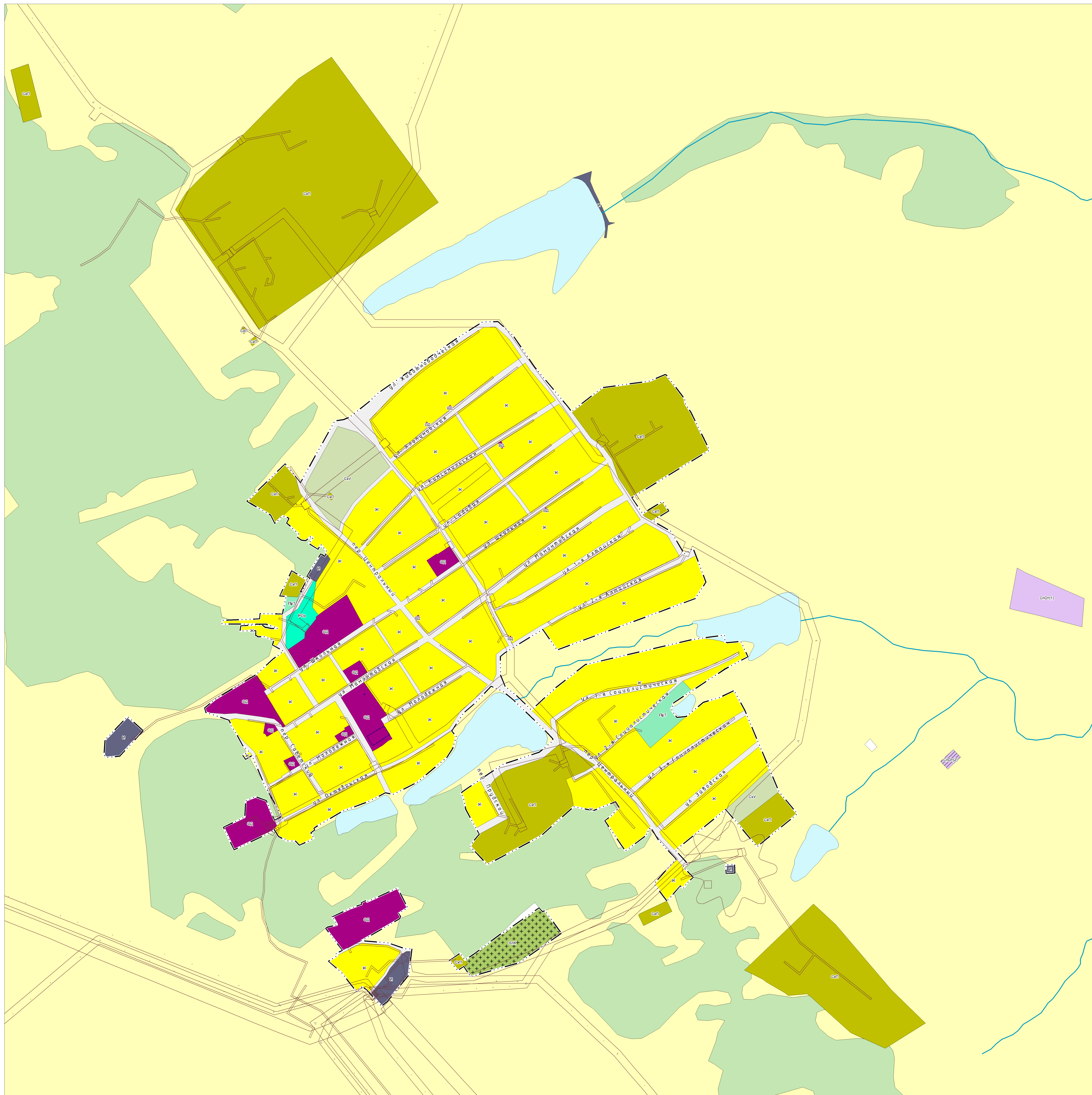






















Карта градостроительного зонирования. Карта зон с особыми условиями использования территории.



п. Объездное



ГРАНИЦЫ		Зоны с особыми условиями использования территории	
	Граница сельского поселения		Санитарно-защитная зона
	Граница населенного пункта		Охранная зона инженерных коммуникаций
ТЕРРИТОРИАЛЬНЫЕ ЗОНЫ			Зона охраны объекта культурного наследия
	Ж		Водоохранная зона
	ОД		Прибрежная защитная полоса
	И		
	СхУ		
	СхП		
	Роз		
	Впк		
	СпОт(1)		
	СпОт(2)		
	ПрТ		
ТЕРРИТОРИИ, НА КОТОРЫЕ ДЕЙСТВИЕ ГРАДОСТРОИТЕЛЬНЫХ РЕГЛАМЕНТОВ НЕ РАСПРОСТРАНЯЕТСЯ:			
	Территории объектов культурного наследия		
	Территории общего пользования в том числе: Улично-дорожная сеть		
ТЕРРИТОРИИ, ДЛЯ КОТОРЫХ ГРАДОСТРОИТЕЛЬНЫЕ РЕГЛАМЕНТЫ НЕ УСТАНОВЛИВАЮТСЯ			
	Земли лесного фонда		
	Земли, покрытые поверхностными водами		
	Сельскохозяйственные угодья в составе земель сельскохозяйственного назначения		