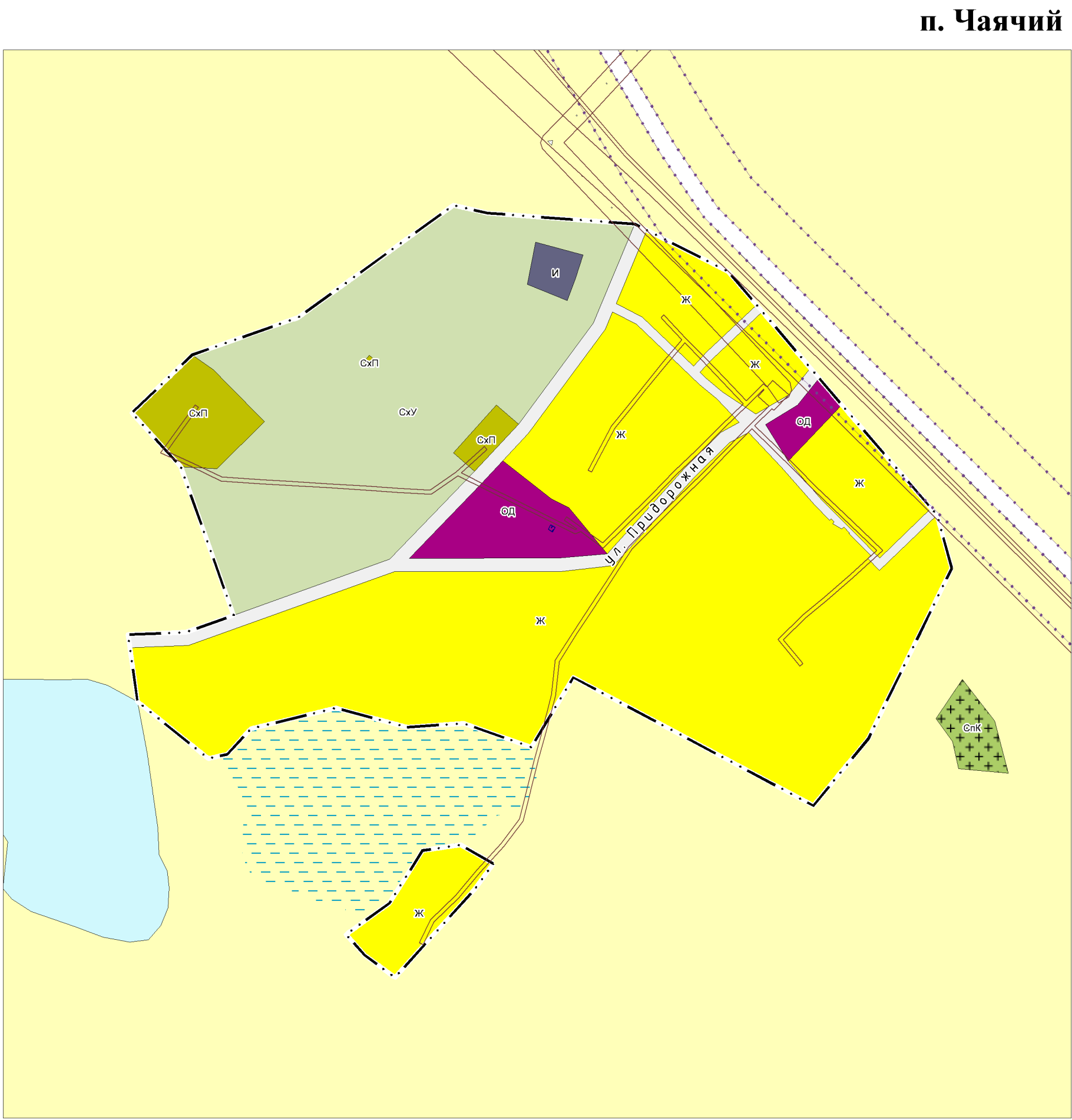
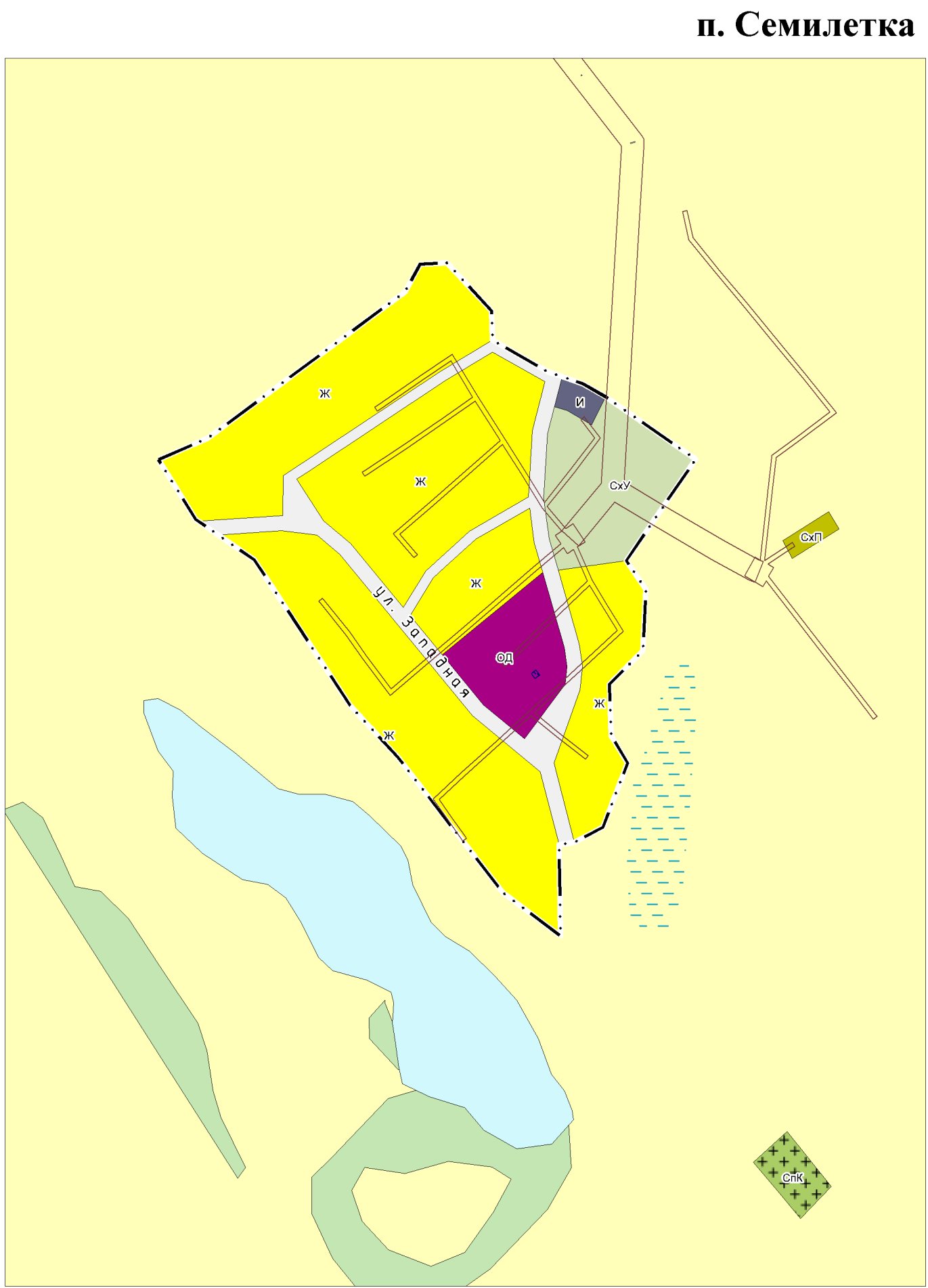
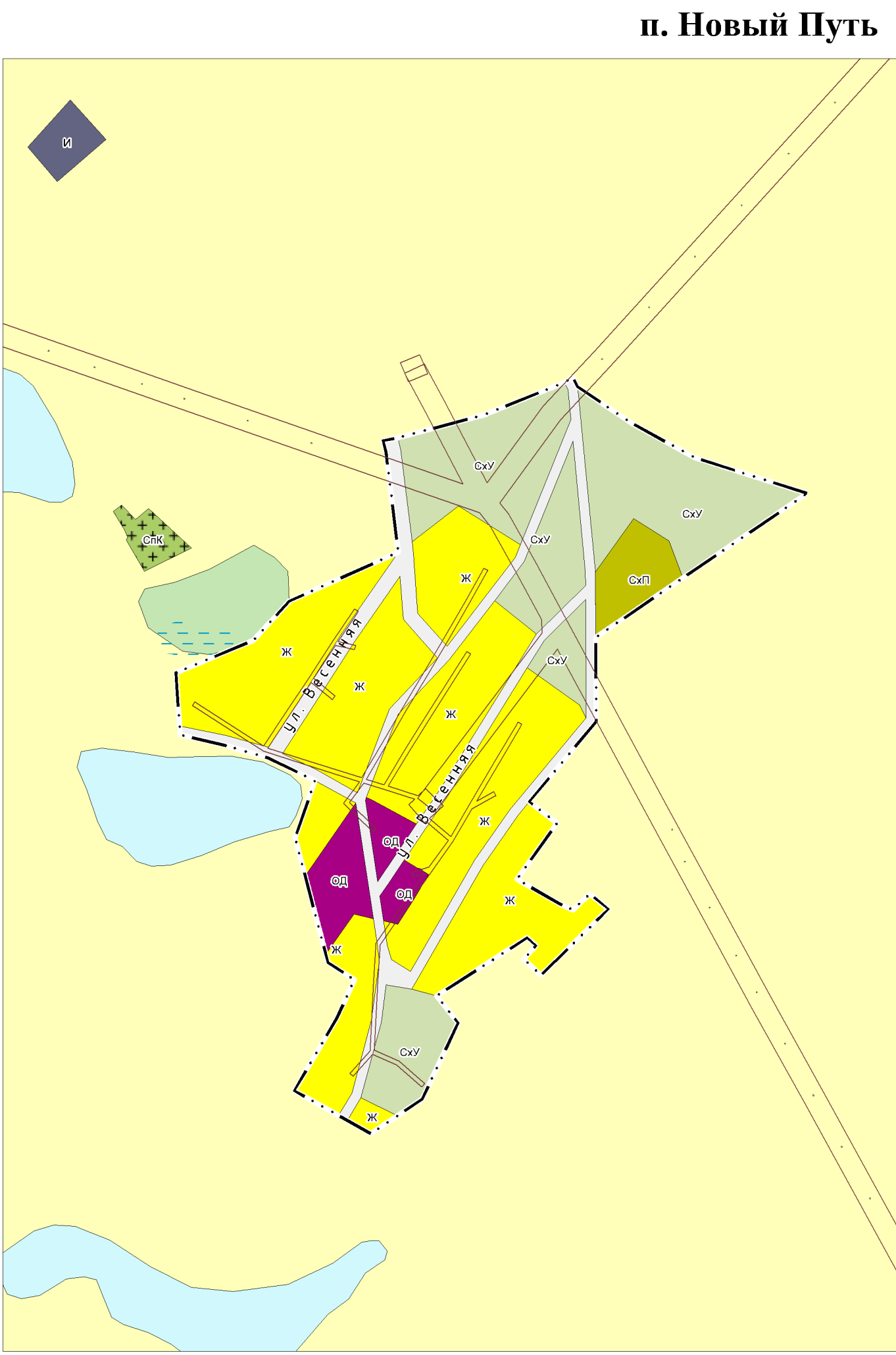
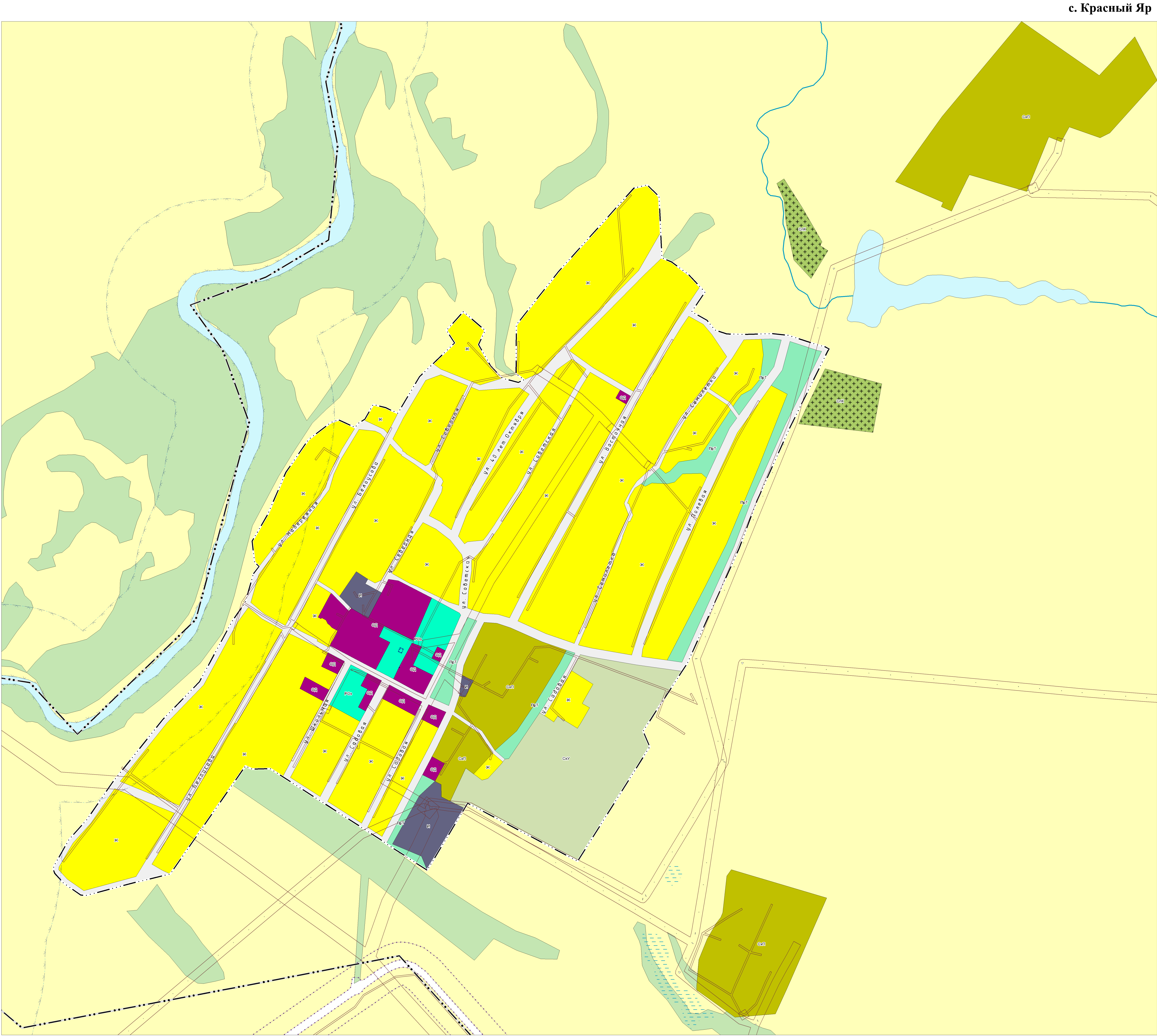




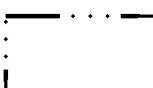










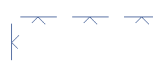










ПРАВИЛА ЗЕМЛЕПОЛЬЗОВАНИЯ И ЗАСТРОЙКИ

МО Красноярский сельсовет Шипуновского района Алтайского края

Карта градостроительного зонирования. Карта зон с особыми условиями использования территории.



50 0 50 100 150 200 250
в 1 сантиметре 50 метров
Масштаб: 1:5000

ГРАНИЦЫ		ТЕРРИТОРИИ, ДЛЯ КОТОРЫХ ГРАДОСТРОИТЕЛЬНЫЕ РЕГЛАМЕНТЫ НЕ УСТАНОВЛИВАЮТСЯ	
	Граница сельского поселения		Земли лесного фонда
	Граница населенного пункта		Земли, покрытые поверхностными водами
ТЕРРИТОРИАЛЬНЫЕ ЗОНЫ			Сельскохозяйственные угодья в составе земель сельскохозяйственного назначения
	Зона застройки индивидуальными жилыми домами	ЗОНЫ С ОСОБЫМИ УСЛОВИЯМИ ИСПОЛЬЗОВАНИЯ ТЕРРИТОРИИ	
	Общественно-деловая зона		Санитарно-защитная зона
	Зона инженерной инфраструктуры		Охранная зона инженерных коммуникаций
	Зона сельскохозяйственных угодий		Зона охраны объекта культурного наследия
	Зона, занятая объектами сельскохозяйственного назначения		Водоохранная зона
	Зона, озелененных территорий общего пользования		Прибрежная защитная полоса
	Зона кладбищ		Придорожная полоса
	Зона складирования и захоронения отходов		
	Зона природных территорий		
			
ТЕРРИТОРИИ, НА КОТОРЫЕ ДЕЙСТВИЕ ГРАДОСТРОИТЕЛЬНЫХ РЕГЛАМЕНТОВ НЕ РАСПРОСТРАНЯЕТСЯ			
	Территории объектов культурного наследия		
	Территории общего пользования		
	Улично-дорожная сеть		