
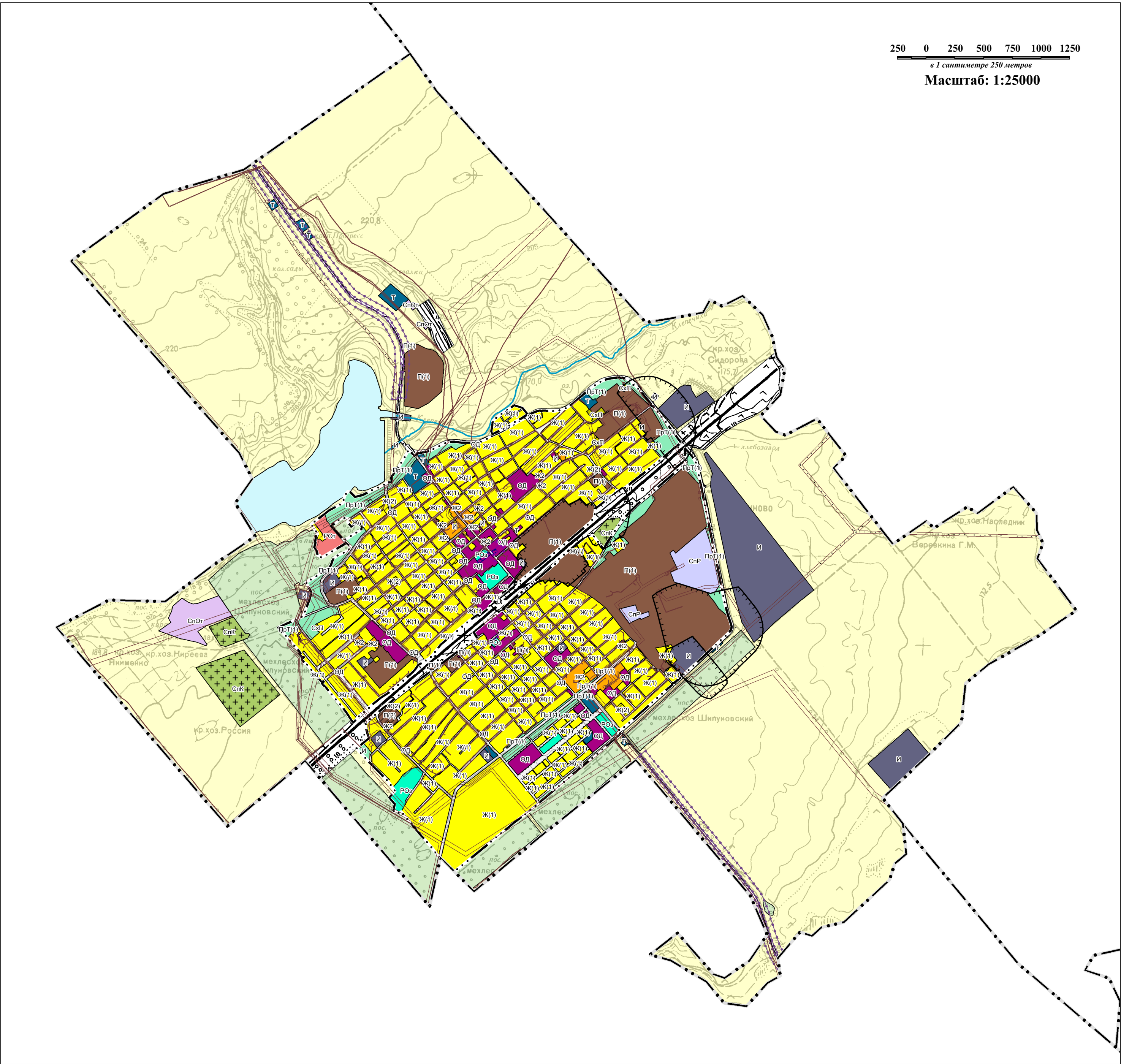


ПРАВИЛА ЗЕМЛЕПОЛЬЗОВАНИЯ И ЗАСТРОЙКИ

МО Шипуновский сельсовет Шипуновского района Алтайского края

Карта градостроительного зонирования. Карта зон с особыми условиями использования территории.




ГРАНИЦЫ

Граница сельского поселения



Граница населенного пункта



ТЕРРИТОРИАЛЬНЫЕ ЗОНЫ

Зона застройки индивидуальными жилыми домами (Ж(1))



Зона застройки индивидуальными жилыми домами (Ж(2))



Зона застройки малоэтажными жилыми домами



Общественно-деловая зона (ОД(1))



Общественно-деловая зона (ОД(2))



Производственная зона (П(1))



Производственная зона (П(2))




Зона инженерной инфраструктуры



Зона транспортной инфраструктуры



Зона, занятая объектами сельскохозяйственного назначения




Зона озелененных территорий общего пользования



Зона объектов отдыха и туризма




Зона кладбищ




Зона складирования и захоронения отходов



Зона режимных территорий



Зона природных территорий (ПрТ(1))



Зона природных территорий (ПрТ(2))

ТЕРРИТОРИИ, НА КОТОРЫЕ ДЕЙСТВИЕ ГРАДОСТРОИТЕЛЬНЫХ РЕГЛАМЕНТОВ НЕ РАСПРОСТРАНЯЕТСЯ:



Территории объектов культурного наследия



Территории общего пользования




Улично-дорожная сеть


ТЕРРИТОРИИ, ДЛЯ КОТОРЫХ ГРАДОСТРОИТЕЛЬНЫЕ РЕГЛАМЕНТЫ НЕ УСТАНОВЛИВАЮТСЯ



Земли лесного фонда



Земли, покрытые поверхностными водами



Сельскохозяйственные угодья в составе земель сельскохозяйственного назначения

ЗОНЫ С ОСОБЫМИ УСЛОВИЯМИ ИСПОЛЬЗОВАНИЯ ТЕРРИТОРИИ



Санитарно-защитная зона



Охранная зона инженерных коммуникаций



Зона охраны объекта культурного наследия



Водоохранная зона



Прибрежная защитная полоса



Придорожная полоса

						Утверждены решением Шипуновского районного Совета депутатов от 29 ноября 2022 года №2/26			
						Правила землепользования и застройки муниципального образования Шипуновский сельсовет Шипуновского района Алтайского края			
Изм.	Колуч.	Лист	№ док.	Подп.	Дата	Правила землепользования и застройки	стадия	лист	листов
Рук.проекта	Садакова Г.А.						ПЗЗ	1	2
Архитектор	Кемпель И.Е.								
Инженер	Кемпель Е.А.					Карта градостроительного зонирования, Карта зон с особыми условиями использования территории	ООО "Компания Земпроект" г. Барнаул		