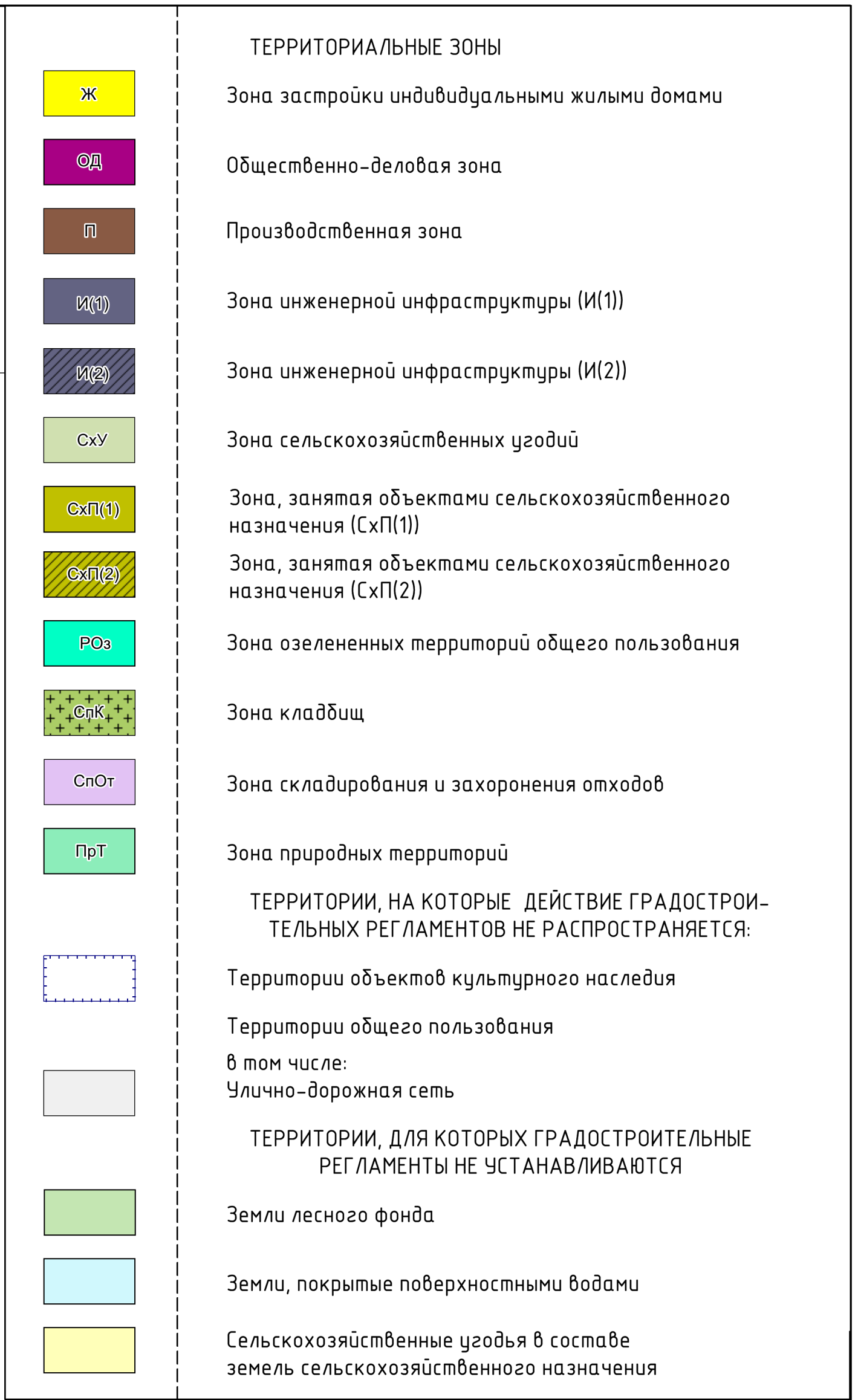

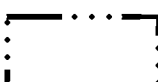

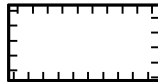





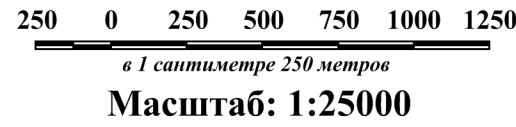


Карта градостроительного зонирования. Карта зон с особыми условиями использования территории



	ГРАНИЦЫ
	Граница сельского поселения
	Граница населенного пункта
	ЗОНЫ С ОСОБЫМИ УСЛОВИЯМИ ИСПОЛЬЗОВАНИЯ ТЕРРИТОРИИ
	Санитарно-защитная зона
	Охранная зона инженерных коммуникаций
	Зона охраны объекта культурного наследия
	Водоохранная зона
	Прибрежная защитная полоса



						Утверждены решением Шумиловского районного Совета депутатов от 29 ноября 2022 года №2/24
						Правила землепользования и застройки муниципального образования Хлопучинский сельсовет Шумиловского района Алтайского края
Инт.	Копия	Лист	№ докум.	Подп.	Дата	
Архитектор		Лист	Содержит	Б.И.Мельник	М.Е.	
Инженер		Копия	Е.А.			
						ПЗЗ
						1
						2
						000 "Компания Земпроект" г. Барнаул