
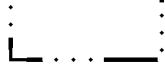




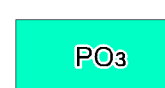

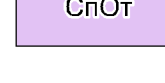

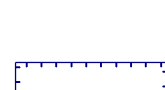







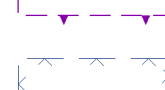


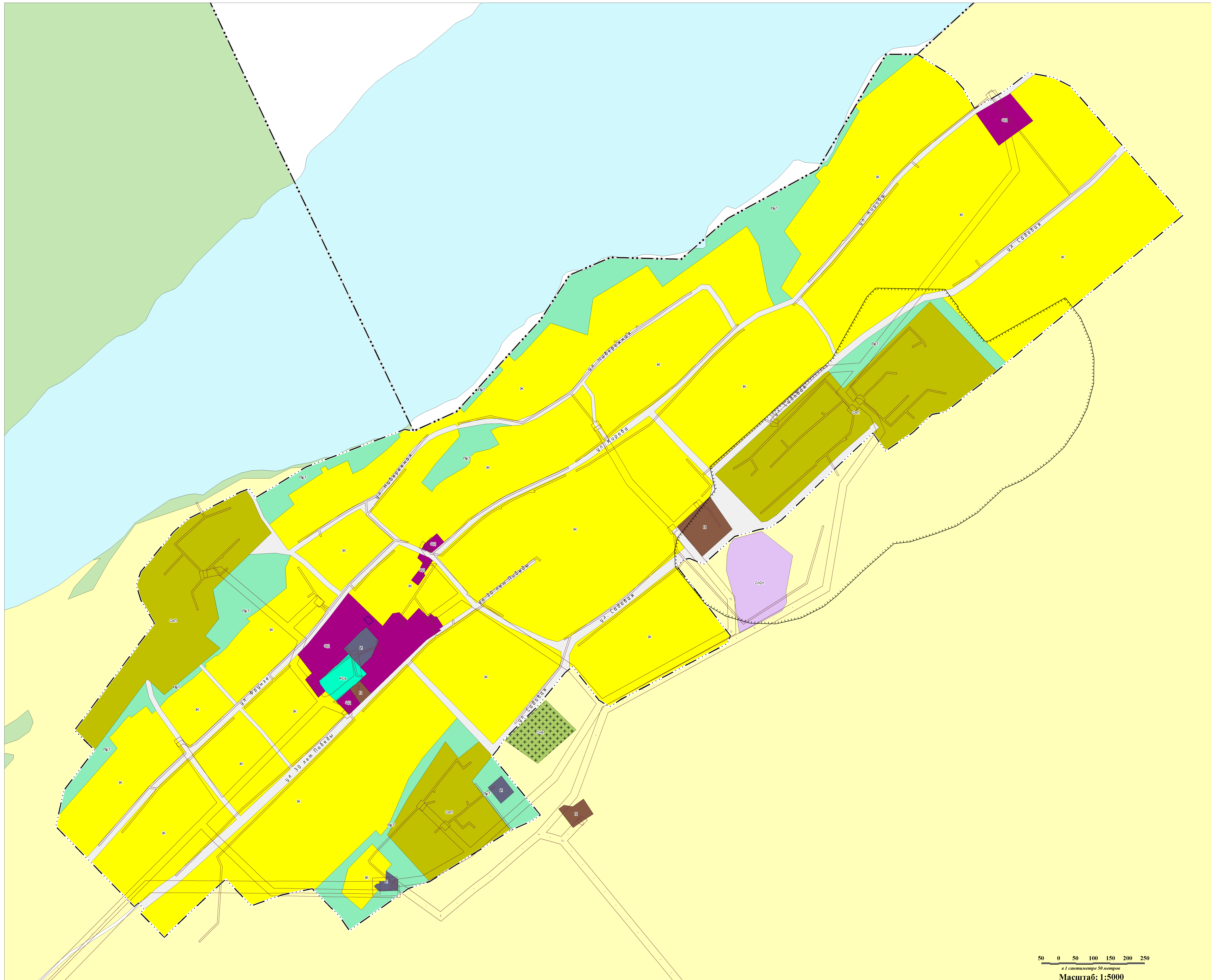


Карта градостроительного зонирования. Карта зон с особыми условиями использования территории.

| | |
|---|---|
|  | Граница сельского поселения |
|  | Граница населенного пункта |
| ТЕРРИТОРИАЛЬНЫЕ ЗОНЫ | |
|  | Зона застройки индивидуальными жилыми домами |
|  | Общественно-деловая зона |
|  | Производственная зона |
|  | Зона инженерной инфраструктуры |
|  | Зона, занятая объектами сельскохозяйственного назначения |
|  | Зона озелененных территорий общего пользования |
|  | Зона кладбищ |
|  | Зона складирования и захоронения отходов |
|  | Зона природных территорий |
| ТЕРРИТОРИИ, НА КОТОРЫЕ ДЕЙСТВИЕ ГРАДОСТРОИТЕЛЬНЫХ РЕГЛАМЕНТОВ НЕ РАСПРОСТРАНЯЕТСЯ: | |
|  | Территории объектов культурного наследия |
|  | Территории общего пользования в том числе: Улично-дорожная сеть |
| ТЕРРИТОРИИ, ДЛЯ КОТОРЫХ ГРАДОСТРОИТЕЛЬНЫЕ РЕГЛАМЕНТЫ НЕ УСТАНОВЛИВАЮТСЯ | |
|  | Земли лесного фонда |
|  | Земли, покрытые поверхностными водами |
|  | Сельскохозяйственные угодья в составе земель сельскохозяйственного назначения |
| ЗОНЫ С ОСОБЫМИ УСЛОВИЯМИ ИСПОЛЬЗОВАНИЯ ТЕРРИТОРИИ | |
|  | Санитарно-защитная зона |
|  | Охранная зона инженерных коммуникаций |
|  | Зона охраны объекта культурного наследия |
|  | Водоохранная зона |
|  | Прибрежная защитная полоса |



| | | | | | | | |
|---------------|----------------|------|--------|-------|------|--|--|
| | | | | | | | Утверждена решением Шинюновского районного Совета депутатов от 29 ноября 2022 года №2/25 |
| | | | | | | | Привла земельностроительная и застройка муниципальное образование Уралополюе сельсовет Шинюновского района Алтайского края |
| Имен. | Коллектив | Лист | № док. | Подп. | Дата | | |
| Ген.проектант | Сайфедина Г.А. | | | | | | |
| Архитектор | Кемелова М.Е. | | | | | | |
| Инженер | Кемелова Е.А. | | | | | | |
| | | | | | | Правила землепользования и застройки | статья лист листы |
| | | | | | | ПЗЗ | 2 2 |
| | | | | | | Карта градостроительного зонирования. Карта зон с особыми условиями использования территории | 000 "Компания Земпроект" г. Барнаул |