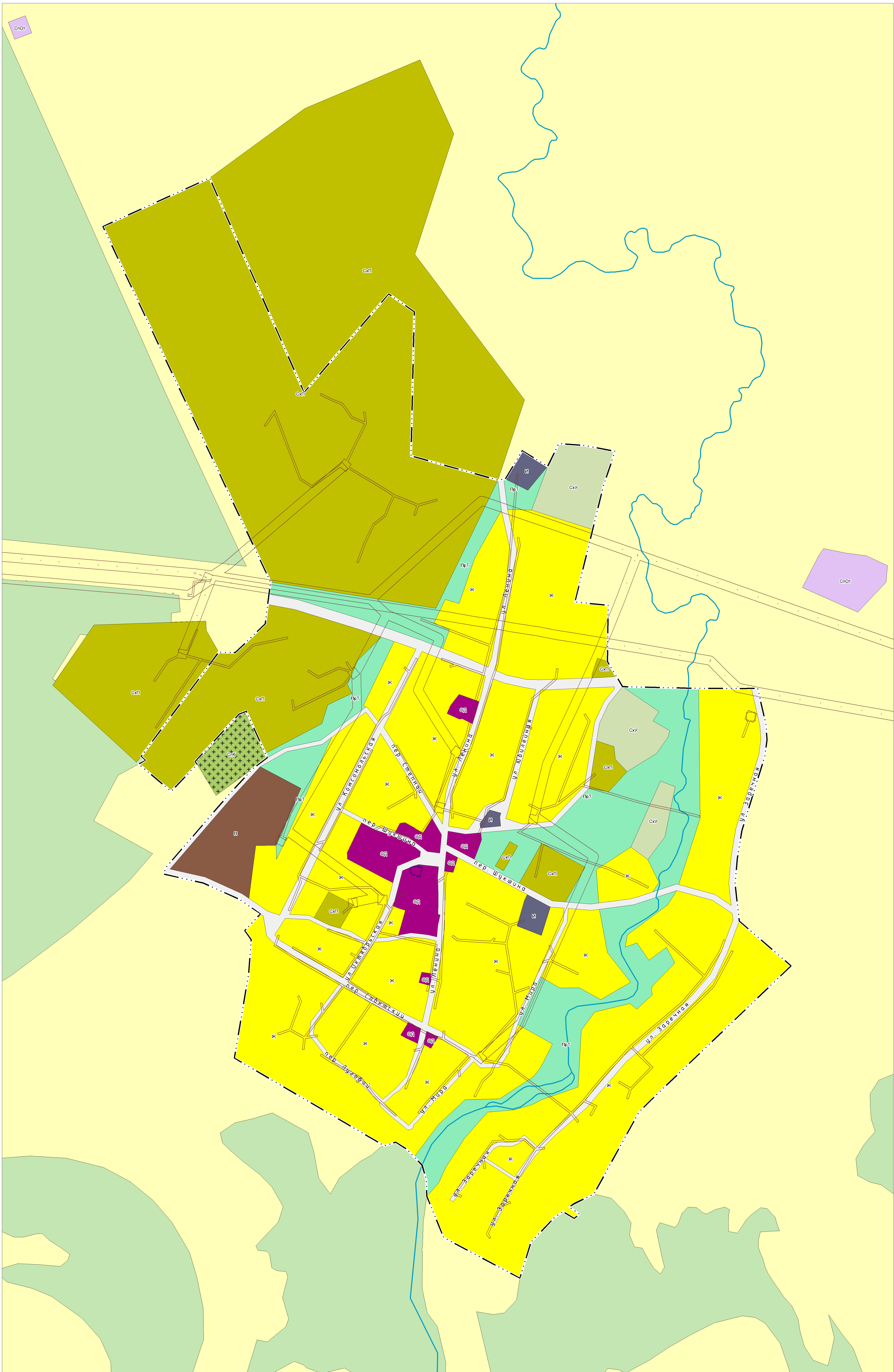


ПРАВИЛА ЗЕМЛЕПОЛЬЗОВАНИЯ И ЗАСТРОЙКИ

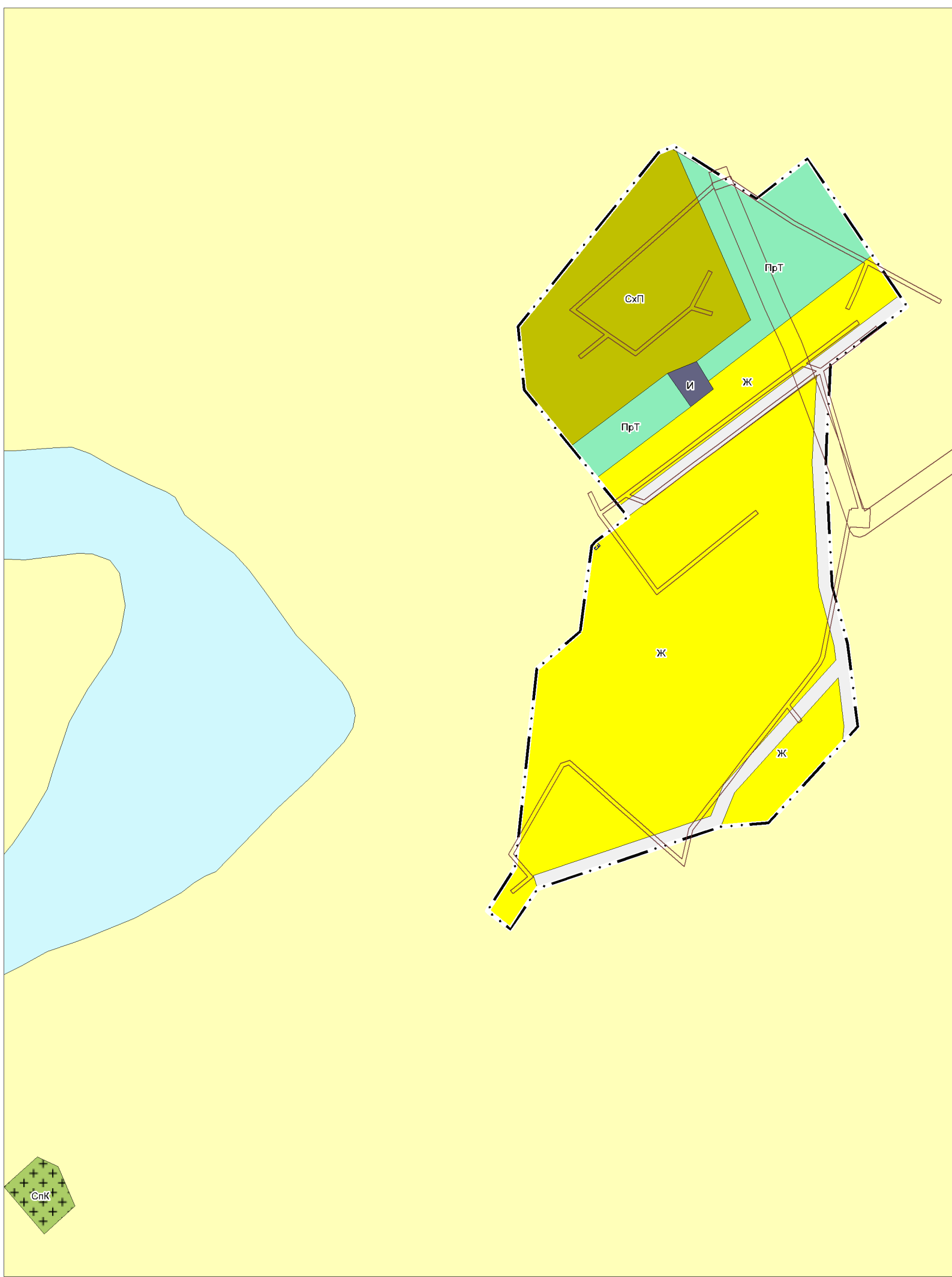
МО Самсоновский сельсовет Шипуновского района Алтайского края

Карта градостроительного зонирования. Карта зон с особыми условиями использования территории.

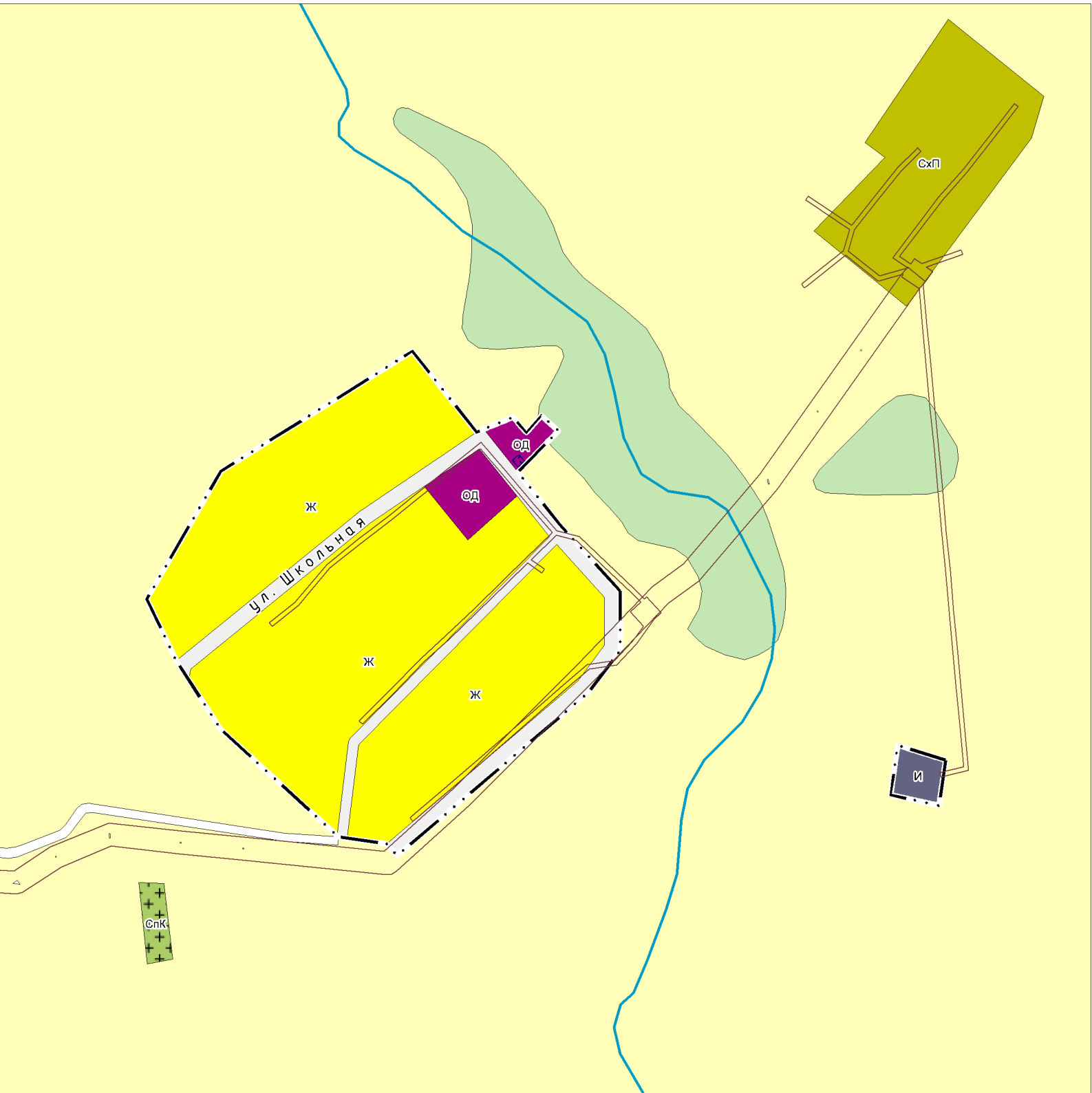
с. Самсоново

























п. Дружба



п. Талина



50 0 50 100 150 200 250
в 1 сантиметре 50 метров
Масштаб: 1:5000

					ГРАНИЦЫ				
					Граница сельского поселения				
					Граница населенного пункта				
					ТЕРРИТОРИАЛЬНЫЕ ЗОНЫ				
					Зона застройки индивидуальными жилыми домами				
					Общественно-деловая зона				
					Производственная зона				
					Зона инженерной инфраструктуры				
					Зона сельскохозяйственных угодий				
					Зона, занятая объектами сельскохозяйственного назначения				
					Зона кладбищ				
					Зона складирования и захоронения отходов				
					Зона режимных территорий				
					Зона природных территорий				
					ТЕРРИТОРИИ, НА КОТОРЫЕ ДЕЙСТВИЕ ГРАДОСТРОИТЕЛЬНЫХ РЕГЛАМЕНТОВ НЕ РАСПРОСТРАНЯЕТСЯ:				
					Территории объектов культурного наследия				
					Территории общего пользования в том числе: Улично-дорожная сеть				
					ТЕРРИТОРИИ, ДЛЯ КОТОРЫХ ГРАДОСТРОИТЕЛЬНЫЕ РЕГЛАМЕНТЫ НЕ УСТАНОВЛИВАЮТСЯ				
					Земли лесного фонда				
					Земли, покрытые поверхностными водами				
					Сельскохозяйственные угодья в составе земель сельскохозяйственного назначения				
					ЗОНЫ С ОСОБЫМИ УСЛОВИЯМИ ИСПОЛЬЗОВАНИЯ ТЕРРИТОРИИ				
					Санитарно-защитная зона				
					Охранная зона инженерных коммуникаций				
					Зона охраны объекта культурного наследия				
					Водоохранная зона				
					Прибрежная защитная полоса				