




















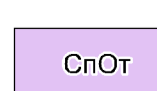





Карта градостроительного зонирования. Карта зон с особыми условиями использования территории.

ГРАНИЦЫ		ТЕРРИТОРИИ, ДЛЯ КОТОРЫХ ГРАДОСТРОИТЕЛЬНЫЕ РЕГЛАМЕНТЫ НЕ УСТАНОВЛIVАЮТСЯ	
	Граница сельского поселения		Земли лесного фонда
	Граница населенного пункта		Земли, покрытые поверхностью водной
ТЕРРИТОРИАЛЬНЫЕ ЗОНЫ			Сельскохозяйственные угодья в составе земель сельскохозяйственного назначения
	Зона застройки индивидуальными жилыми домами (Ж1)		Зоны с особыми условиями использования территории
	Зона застройки индивидуальными жилыми домами (Ж2)		
	Общественно-деловая зона		Санитарно-защитная зона
	Производственная зона		
	Зона инженерной инфраструктуры		Охранная зона инженерных коммуникаций
	Зона транспортной инфраструктуры		Зона охраны объекта культурного наследия
	Зона, занятая объектами сельскохозяйственного назначения		Водоохранная зона
	Зона озелененных территорий общего пользования		Прибрежная защитная полоса
	Зона объектов отдыха и туризма		
	Зона кладбищ		
	Зона складирования и захоронения отходов		
	Зона природных территорий		
ТЕРРИТОРИИ, НА КОТОРЫЕ ДЕЙСТВУЮТ ГРАДОСТРОИТЕЛЬНЫЕ РЕГЛАМЕНТЫ НЕ РАСПРОСТРАНЯЕТСЯ:			
	Территории объектов культурного наследия		
	Территории общего пользования в том числе: Улично-дорожная сеть		