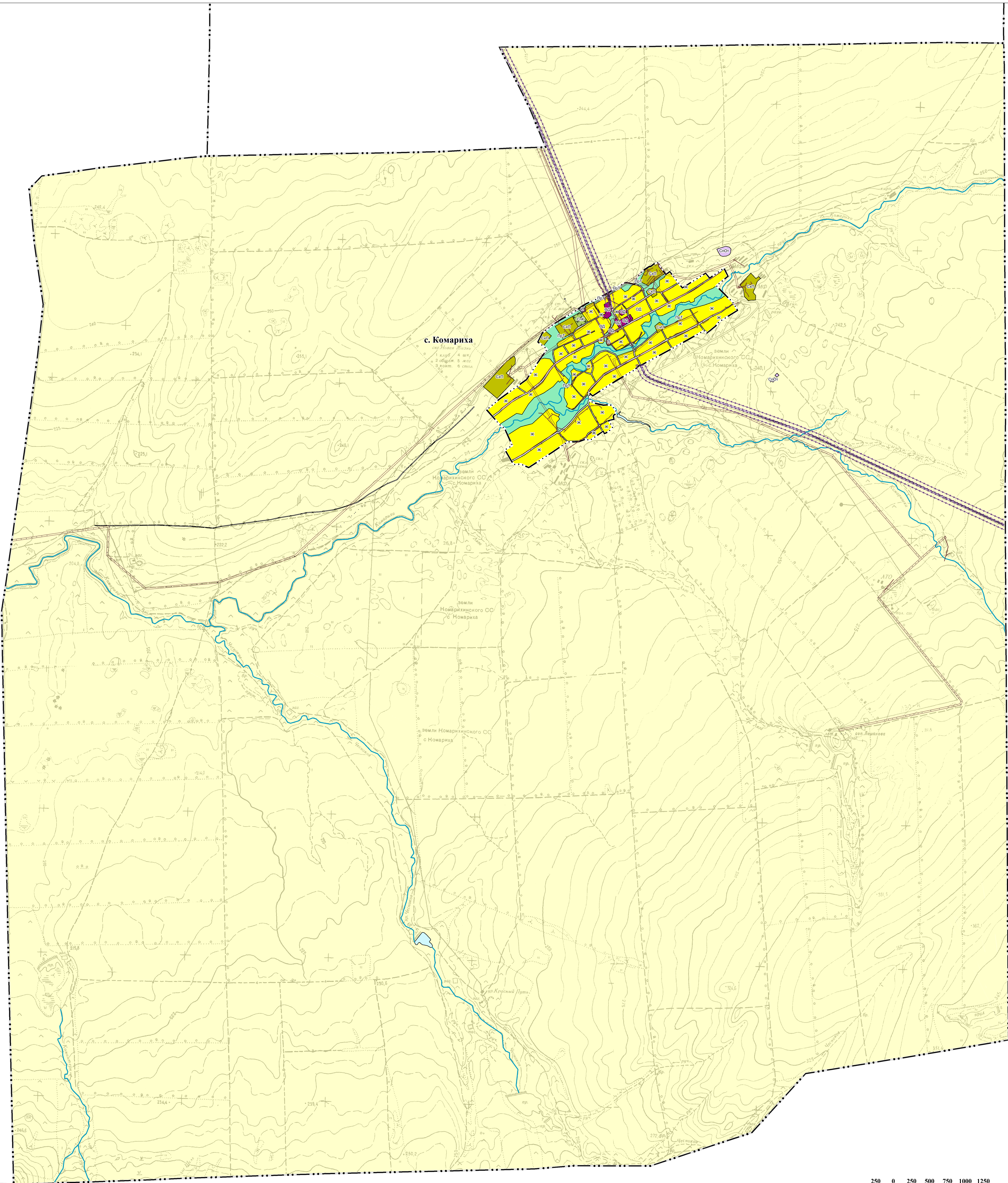

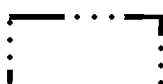






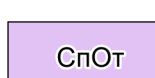

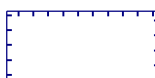




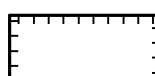







ПРАВИЛА ЗЕМЛЕПОЛЬЗОВАНИЯ И ЗАСТРОЙКИ

МО Комарихинский сельсовет Шипуновского района Алтайского края

Карта градостроительного зонирования. Карта зон с особыми условиями использования территории.



ГРАНИЦЫ	
	Граница сельского поселения
	Граница населенного пункта
ТЕРРИТОРИАЛЬНЫЕ ЗОНЫ	
	Ж Зона застройки индивидуальными жилыми домами
	ОД Общественно-деловая зона
	П Производственная зона
	И Зона инженерной инфраструктуры
	СхП Зона, занятая объектами сельскохозяйственного назначения
	СЛК Зона кладбищ
	СпОт Зона складирования и захоронения отходов
	ПрТ Зона природных территорий
ТЕРРИТОРИИ, НА КОТОРЫЕ ДЕЙСТВИЕ ГРАДОСТРОИТЕЛЬНЫХ РЕГЛАМЕНТОВ НЕ РАСПРОСТРАНЯЕТСЯ:	
	Территории объектов культурного наследия
	Территории общего пользования в том числе: Улично-дорожная сеть
ТЕРРИТОРИИ, ДЛЯ КОТОРЫХ ГРАДОСТРОИТЕЛЬНЫЕ РЕГЛАМЕНТЫ НЕ УСТАНОВЛИВАЮТСЯ	
	Земли лесного фонда
	Земли, покрытые поверхностными водами
	Сельскохозяйственные угодья в составе земель сельскохозяйственного назначения
ЗОНЫ С ОСОБЫМИ УСЛОВИЯМИ ИСПОЛЬЗОВАНИЯ ТЕРРИТОРИИ	
	Санитарно-защитная зона
	Охранная зона инженерных коммуникаций
	Зона охраны объекта культурного наследия
	Водоохранная зона
	Прибрежная защитная полоса
	Придорожная полоса

						Утверждены решением Шипуновского районного Совета депутатов от 29 ноября 2022 года №2/15					
						Правила землепользования и застройки муниципального образования Комарихинский сельсовет Шипуновского района Алтайского края					
Изм.	Кол.ч.	Лист	№ док.	Подп.	Дата				стадия	лист	листов
Рук.проекта		Савокова Г.А.									
Архитектор		Кемпель М.Е.									
Инженер		Кемпель Е.А.									
						Правила землепользования и застройки			ПЗЗ	1	2
						Карта градостроительного зонирования. Карта зон с особыми условиями использования территории			ООО "Компания Земпроект" г. Барнаул		

250 0 250 500 750 1000 1250
в 1 сантиметре 250 метров
Масштаб: 1:25000