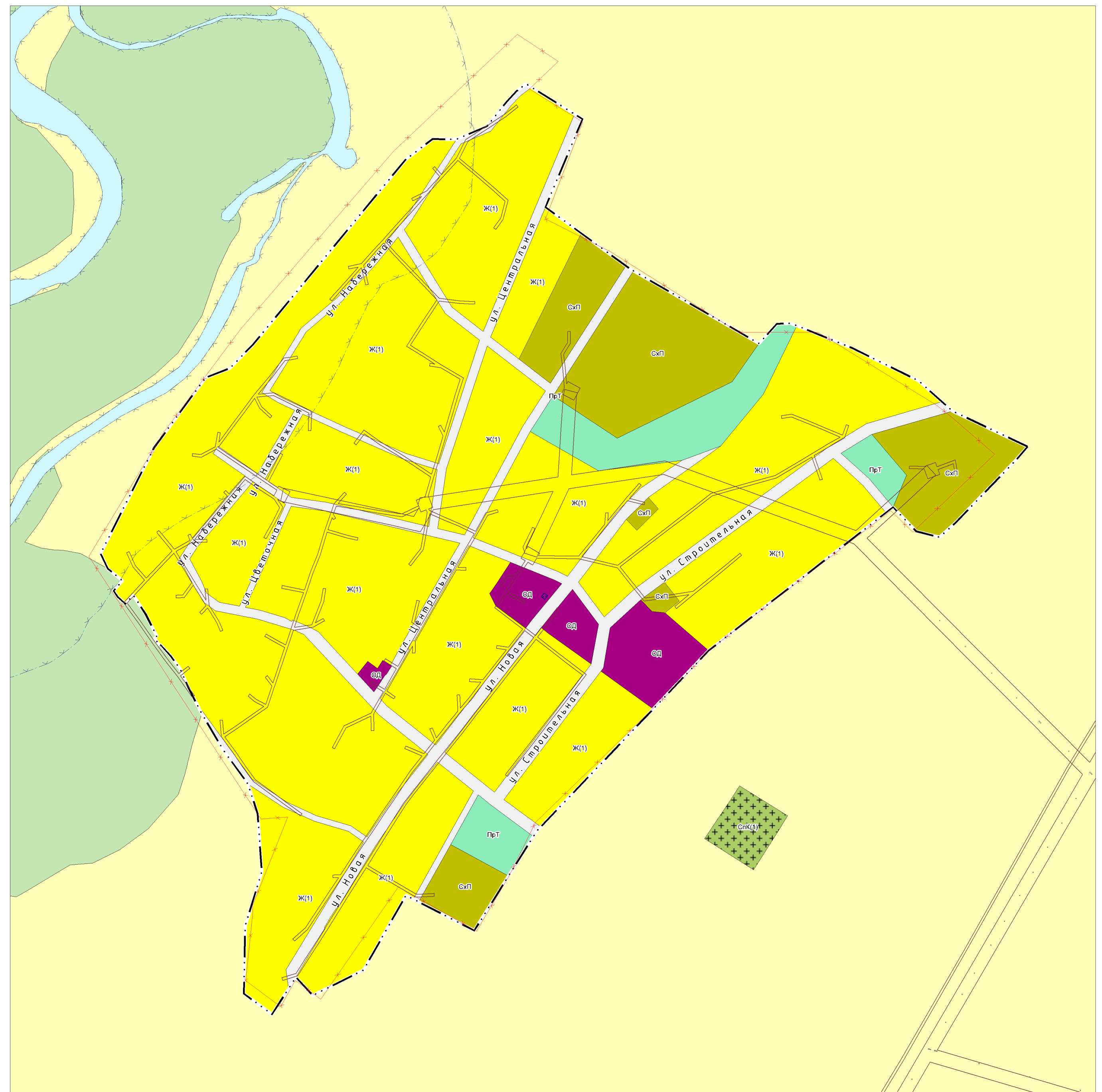
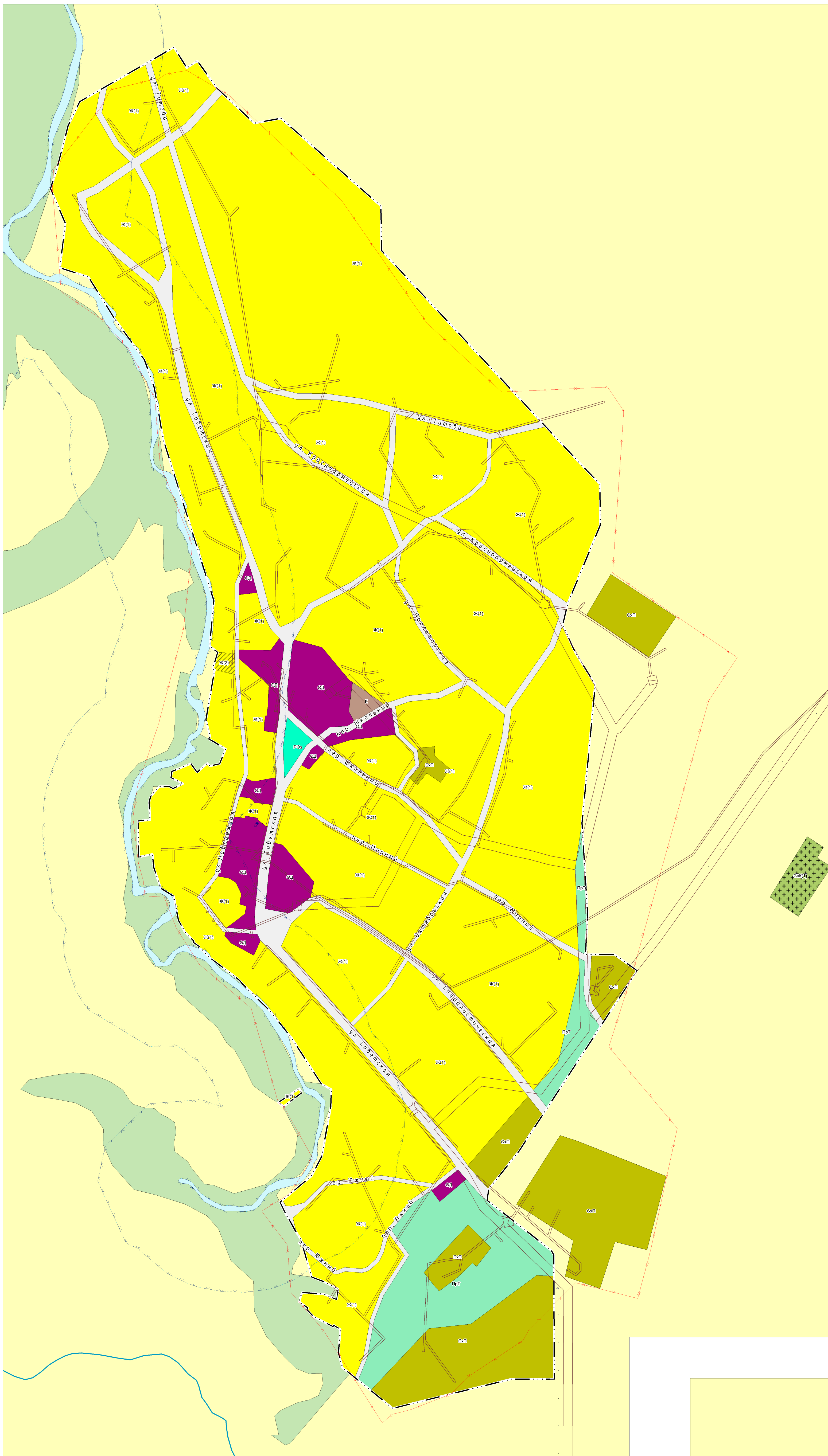
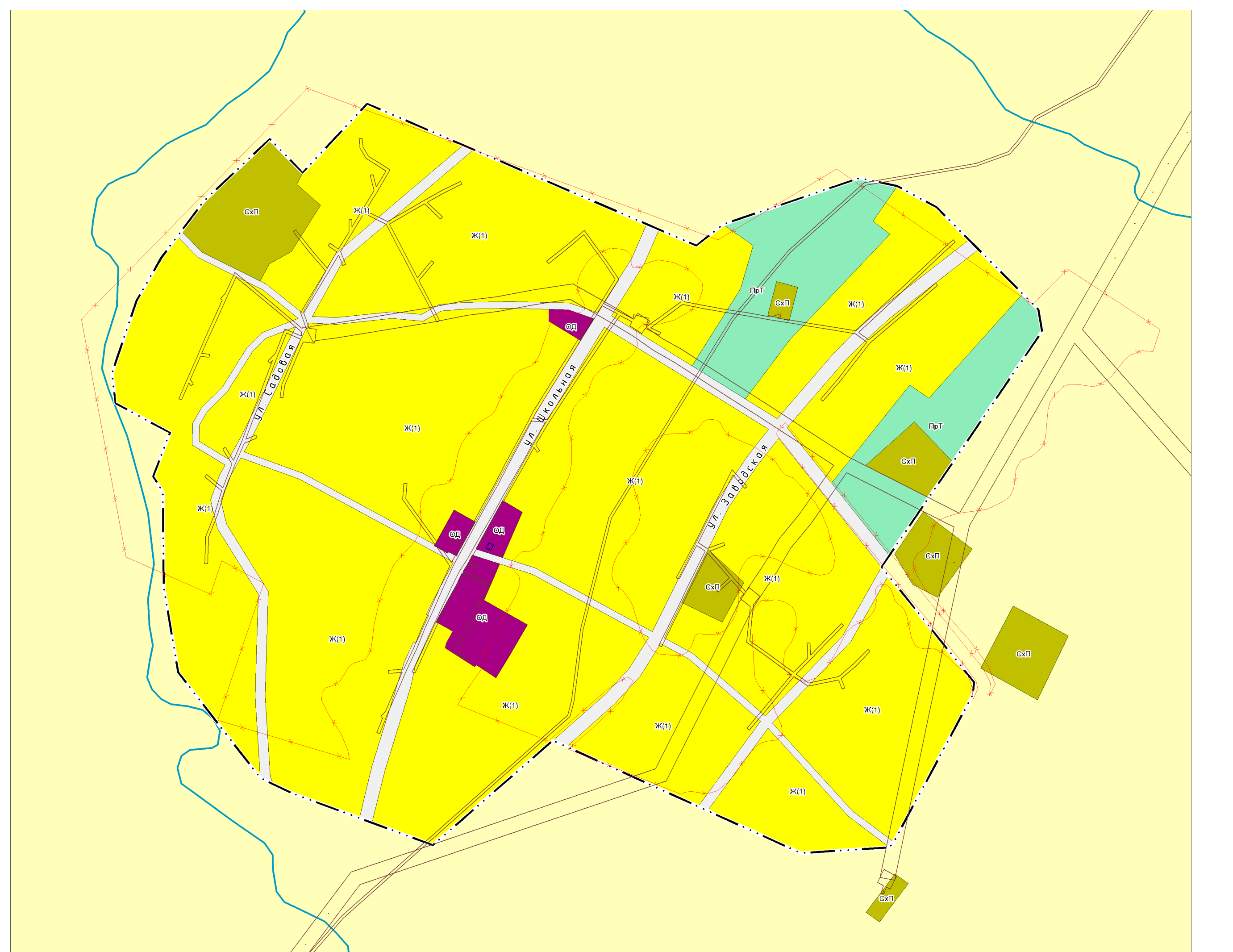


Карта градостроительного зонирования. Карта зон с особыми условиями использования территории.

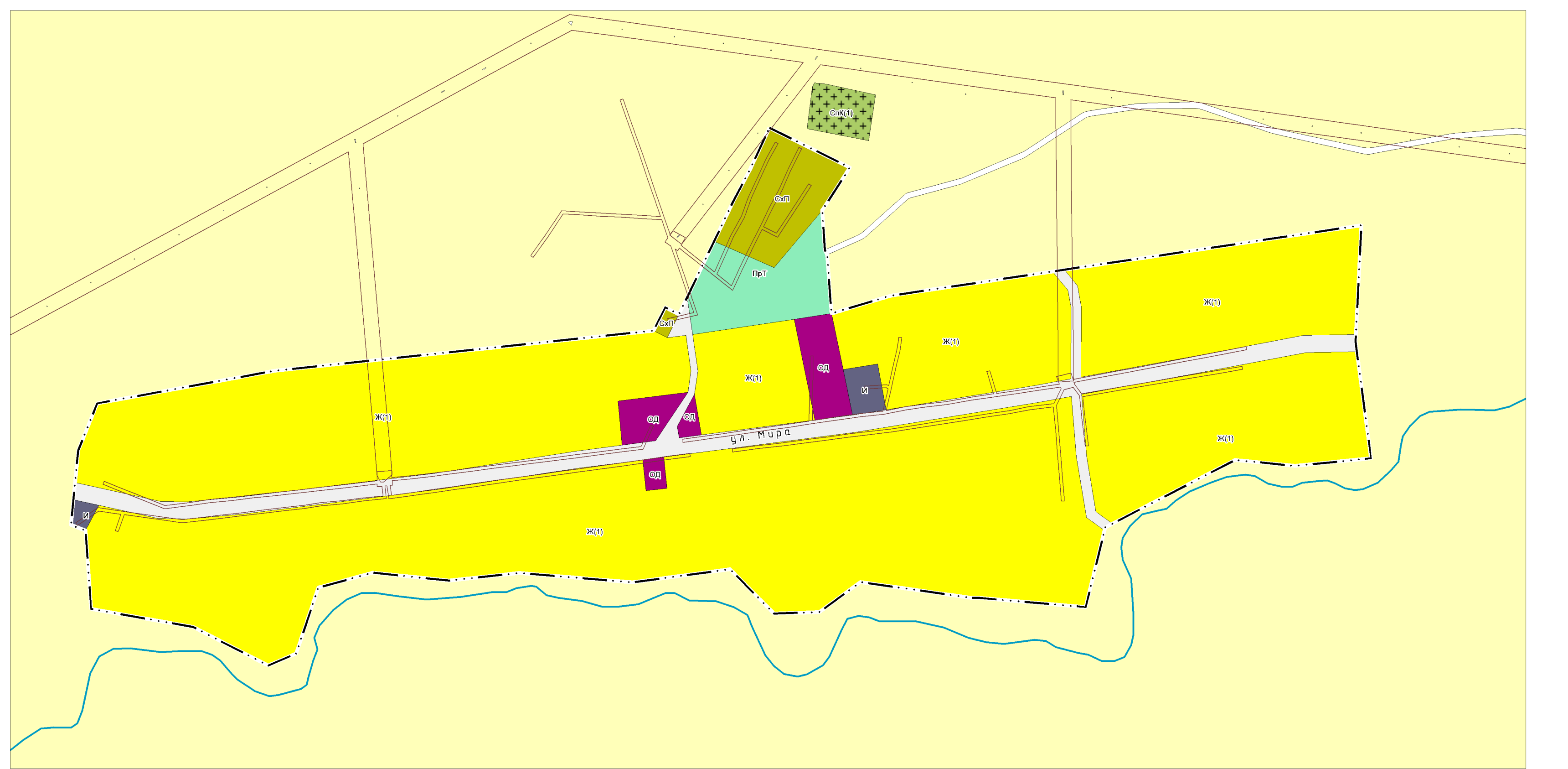
с. Кузнечиха



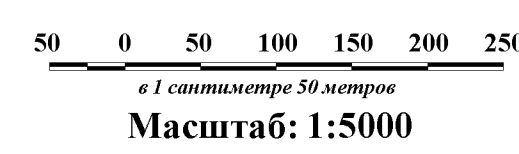
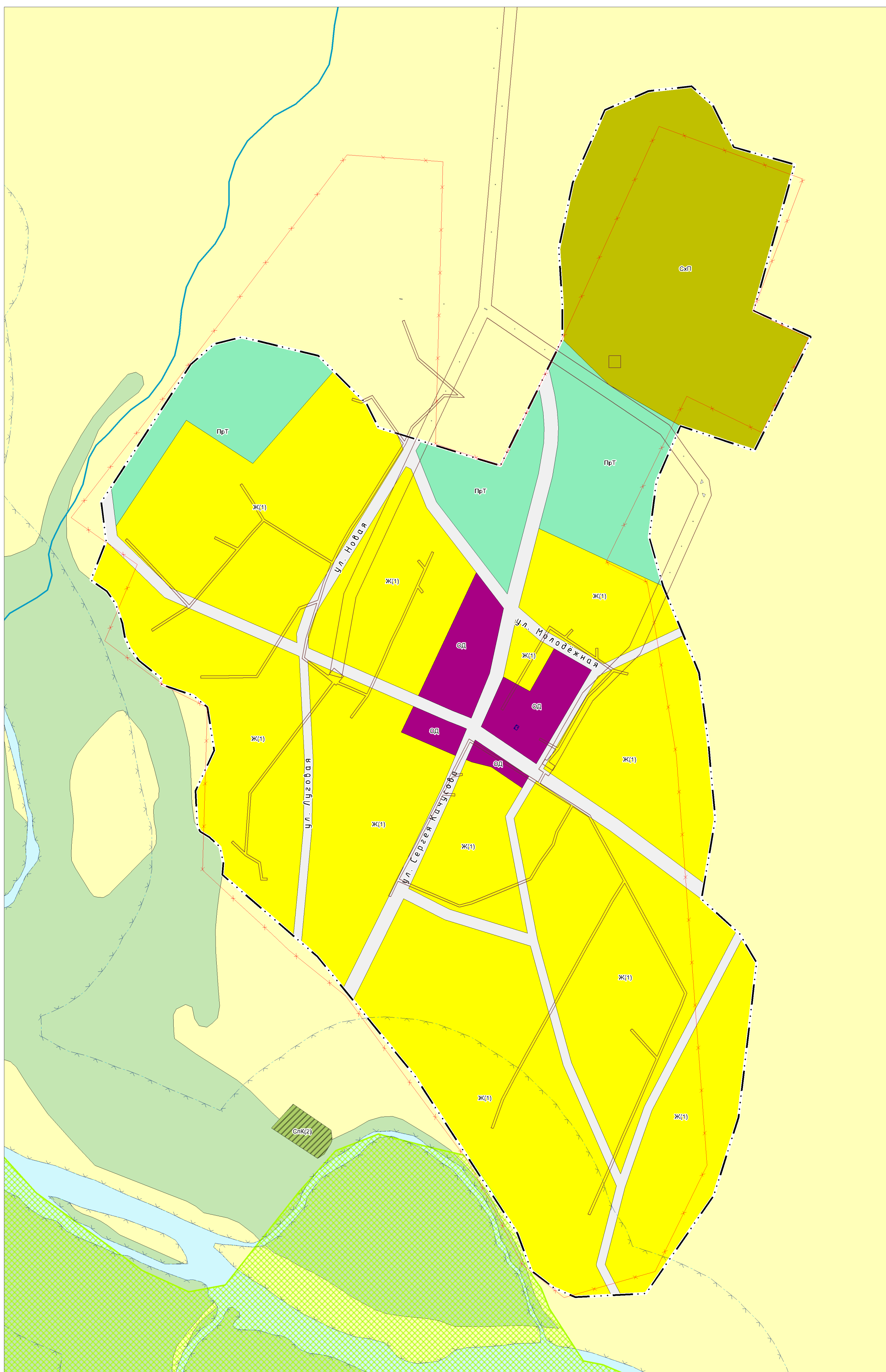
п. Качусово



с. Эстония



п. Озёрки



<p>ГРАНИЦЫ</p> <p>Граница сельского поселения</p> <p>Граница населенного пункта</p> <p>ТЕРРИТОРИАЛЬНЫЕ ЗОНЫ</p> <p>Зона застройки индивидуальными жилыми домами (Ж1)</p> <p>Зона застройки индивидуальными жилыми домами (Ж2)</p> <p>Общественно-деловая зона</p> <p>Производственная зона</p> <p>Коммунально-складская зона</p> <p>Зона инженерной инфраструктуры</p> <p>Зона, занятая объектами сельскохозяйственного назначения</p> <p>Зона озелененных территорий общего пользования</p> <p>Зона объектов отдыха и туризма</p> <p>Зона кладбищ (СпК(1))</p> <p>Зона кладбищ (СпК(2))</p> <p>Зона складирования и захоронения отходов</p> <p>Зона природных территорий</p> <p>ТЕРРИТОРИИ, НА КОТОРЫЕ ДЕЙСТВИЕ ГРАДОСТРОИТЕЛЬНЫХ РЕГЛАМЕНТОВ НЕ РАСПРОСТРАНЯЕТСЯ:</p> <p>Территории объектов культурного наследия</p> <p>Территории общего пользования</p> <p>в том числе:</p> <p>Улично-дорожная сеть</p>		<p>ТЕРРИТОРИИ, ДЛЯ КОТОРЫХ ГРАДОСТРОИТЕЛЬНЫЕ РЕГЛАМЕНТЫ НЕ УСТАНОВЛИВАЮТСЯ</p> <p>Земли лесного фонда</p> <p>Земли, покрытые поверхностными водами</p> <p>Сельскохозяйственные угодья в составе земель сельскохозяйственного назначения</p> <p>ЗОНЫ С ОСОБЫМИ УСЛОВИЯМИ ИСПОЛЬЗОВАНИЯ ТЕРРИТОРИИ</p> <p>Санитарно-защитная зона</p> <p>Охранная зона инженерных коммуникаций</p> <p>Зона охраны объекта культурного наследия</p> <p>Водоохранная зона</p> <p>Прибрежная защитная полоса</p> <p>Зона затопления</p> <p>ОСОБО ОХРАНЯЕМЫЕ ПРИРОДНЫЕ ТЕРРИТОРИИ</p> <p>Государственный природный заказник</p>	
---	--	--	--